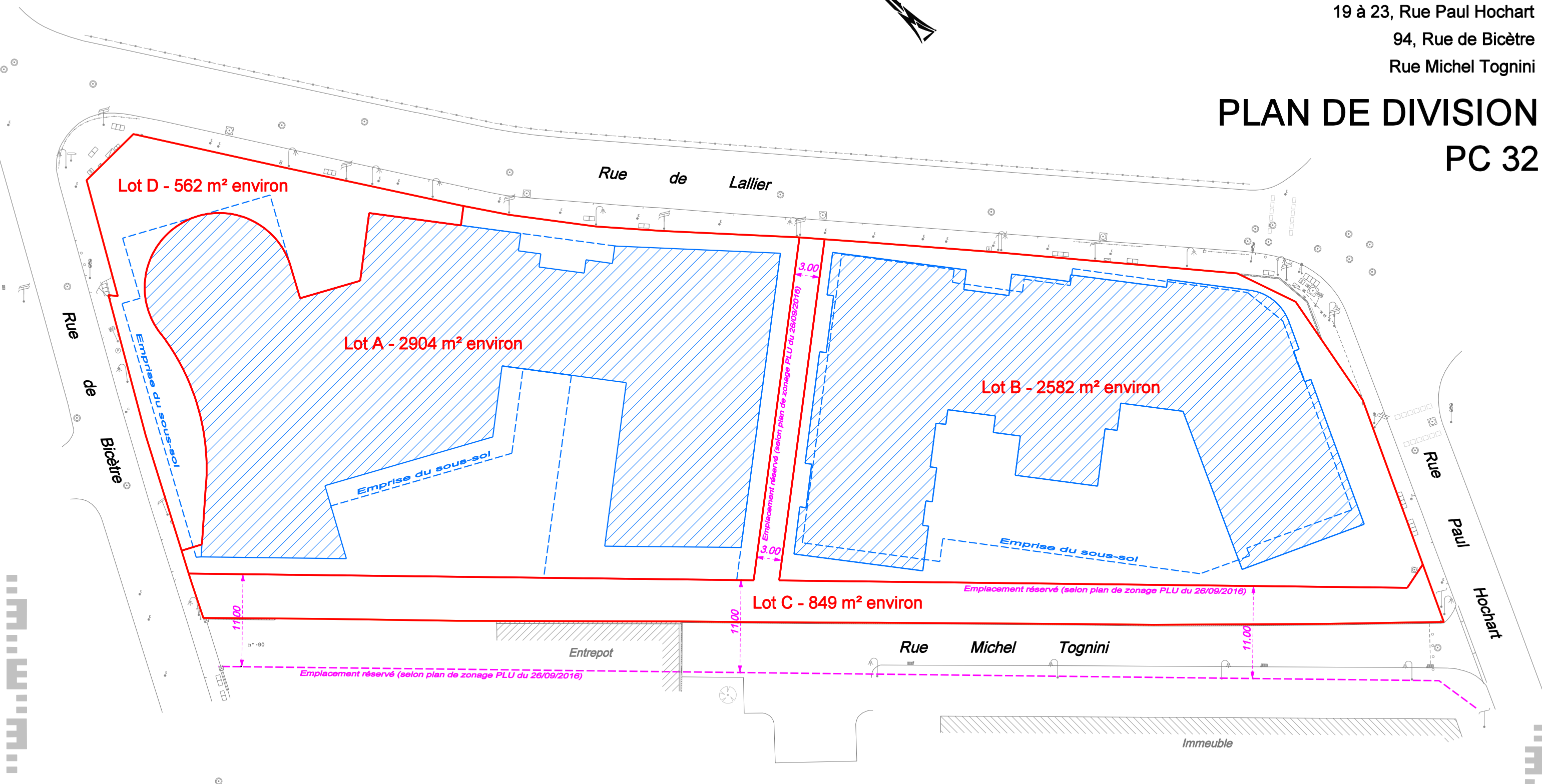






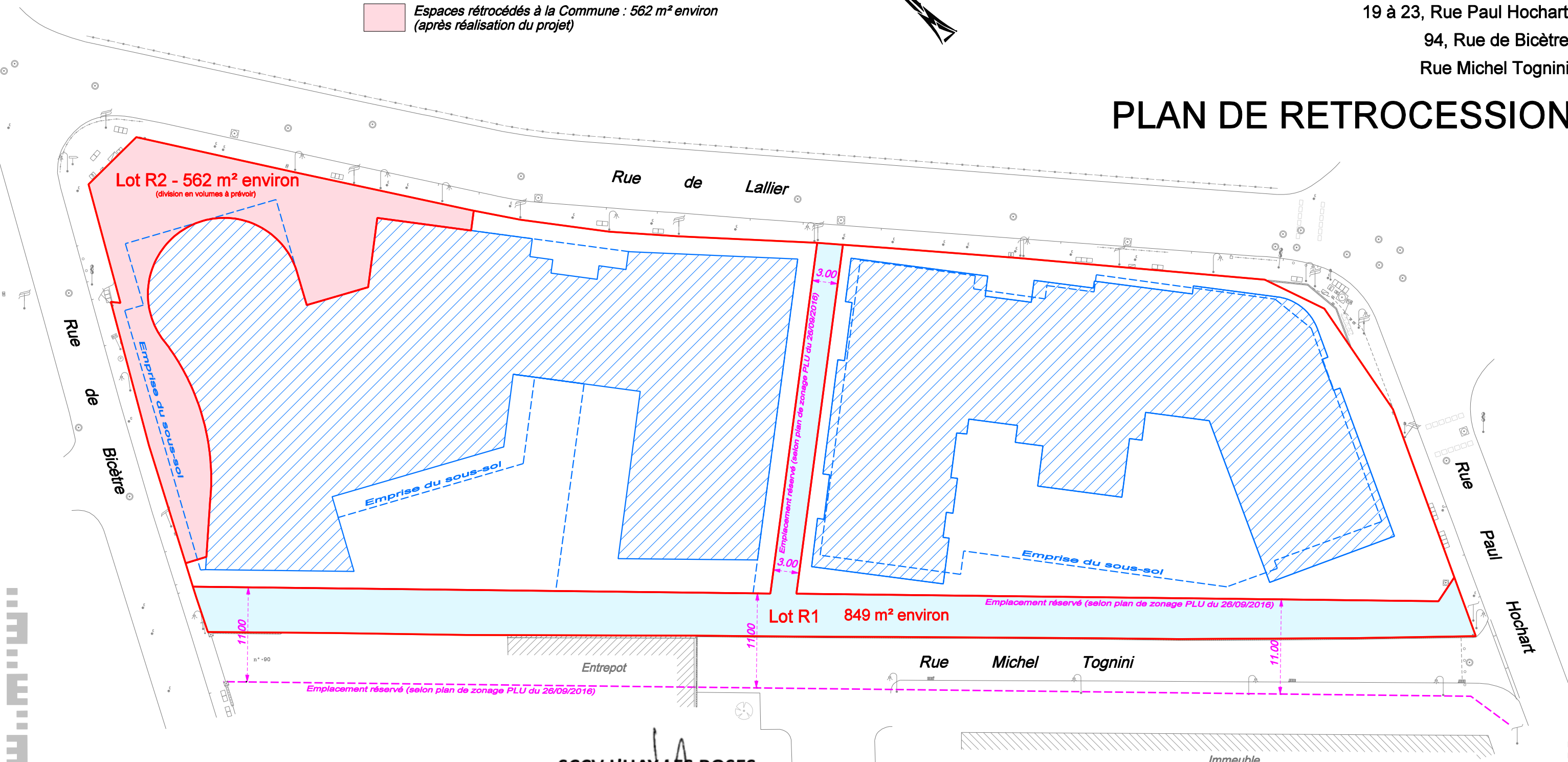
# PLAN DE DIVISION PC 32



-  Espaces cédés à la Commune : 849 m<sup>2</sup> environ (au titre des emplacements réservés du PLU)
-  Espaces rétrocedés à la Commune : 562 m<sup>2</sup> environ (après réalisation du projet)



# PLAN DE RETROCESSION



**SCCV L'HAY LES ROSES**

50 Route de la Reine - CS 50040  
92773 BOULOGNE BILLANCOURT CEDEX  
Capital 1 000 € - SIRET 920 175 411 00015



**Géomètres-Experts Associés**  
56, Rue Saint-Laurent - CS 20786 - 77400 LAGNY SUR MARNE  
TEL 01.64.30.02.69 - E-mail: accueil@cabinetmarmagne.fr

ECHELLE : 1/450

DATE : 03 Octobre 2023

SYS. COORD. RGF 93-CC49

Fond de plan topographique du 21 Novembre 2022